

**АГЕНЦИЯ ПО ГЕОДЕЗИЯ,
КАРТОГРАФИЯ И КАДАСТЪР**

София 1618, кв. ПАВЛОВО, ул. МУСАГА №1
ТЕЛ.: 02/818 83 83, ФАКС: 02/955 53 33
ACAD@CADASTRE.BG КЪМ WWW.CADASTRE.BG

СЛУЖБА ВАРНА

99-20953-03-10-0852/15.09.10
Per №

**ДО СДРУЖЕНИЕ ЗА ОПТИМИЗИРАНЕ
НА ПРАВОСЪДИЕТО И АДМИНИСТРАЦИЯТА**
Гр. Варна, Бул. "Владислав Варненчик" 133, вх. А, ап. 43

УВЕДОМИТЕЛНО ПИСМО


Съобщаваме Ви че на основание чл.28, ал.2 ОТ Закона за достъп до обществената информация е взето решение № РД-20-03-16/13.09.2010г. за предоставяне на исканата от Вас информация.

Решението подлежи на обжалване в 14-дневен срок от получаване на това уведомително писмо пред Административен съд – ВАРНА чрез Службата по геодезия, картография и кадастър - ВАРНА

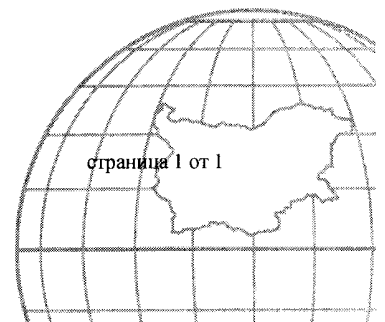
Приложение : Копие от решението.

НАЧАЛНИК НА СГКК ВАРНА-

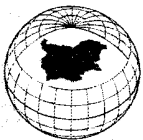
/инж. Божкова/



СЛУЖБА ПО ГЕОДЕЗИЯ, КАРТОГРАФИЯ И КАДАСТЪР



страница 1 от 1



РЕШЕНИЕ

№ РД -20-03-16/13.09.2010 г.

Постъпило е заявление с рег. № 99-19724/11.08.2010г. от „Сдружение за оптимизиране на правосъдието и администрацията”, рег. по ф. д. № 252/2007г. по описа на ВОС, със седалище в гр. Варна и адрес на управление: бул. „Владислав Варненчик” 133, вх. А, ап. 43, представлявано от Юлиан Атанасов Чолаков от гр. Варна, за предоставяне на достъп до обществена информация относно следното: 1. На какво правно основание, въз основа на кои първични документи и с какъв акт фирмата-изпълнител е дала самостоятелни идентификационни номера на имотите с площ под 3 дека; 2. На какво правно основание, въз основа на кои първични документи и с какъв акт са одобрени идентификационните номера на имотите с площ под 3 дека от приемащата Комисия; 3. Тристранните протоколи за мястото на всички нематериализирани граници между имотите, нанесени в КК и КИР; 4. По чия инициатива, на какво правно основание и от кого са извършени измененията на границите и площите на имоти в КК и КИР след оповестяването и одобряването им, не по реда на глава шеста от ЗКИР, за които лицето-заявител твърди, че има безспорни констатации. Видно от обстоятелствената част на заявлението, искането се отнася за имотите, находящи се в територията на кв. „Изгрев” и в същото е посочено, че е отправено на основание Закона за достъп до обществена информация /ЗДОИ/.

След разглеждане на заявление с рег. № 99-19724/11.08.2010г., ведно с административната преписка, образувана по него

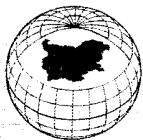
УСТАНОВИХ:

Посочените под номера 1, 2 и 4 от заявлението искания, по съществуто си не представляват искане за достъп до обществена информация, а се отнасят до отговор на поставени въпроси, включително предоставянето на правно становище относно действия и актове на лица, различни от административния орган. Въпросите под номера 1 и 2 се отнасят за действия на трети лица /фирмата-изпълнител, приемащата комисия/, които действия са извън компетентността на административния орган и съответно същият не може да предостави основанието и мотивите за тяхното извършване.

Въпросите под номер 4 са формулирани твърде общо, без необходимата конкретизация, без да бъде посочено за кои имоти /поземлени такива сгради или самостоятелни обекти/ се отнася искането. След справка в информационната система за кадастър и кадастрален регистър, която

АГЕНЦИЯ ПО ГЕОДЕЗИЯ, КАРТОГРАФИЯ И КАДАСТЪР ГР. ВАРНА

052/635620;634638, varna@cadastre.bg, acad_varna@mail.bg,
БУЛСТАТ:130362903



**АГЕНЦИЯ ПО ГЕОДЕЗИЯ,
КАРТОГРАФИЯ И КАДАСТЪР**

София 1618, кв. Павлово, ул. Мусала №1
ТЕЛ.: 02/818 83 83, ФАКС: 02/955 53 33
ACAD@CADASTRE.BG • WWW.CADASTRE.BG

поддържа СГКК-Варна се установи, че към датата на издаване на настоящото решение, територията на кв. Изгрев обхваща кадастрални райони 2551 и 2552 по кадастралната карта на гр. Варна и съдържа общо 2 821 на брой поземлени имоти, без сгради и самостоятелни обекти. Предвид това обстоятелство, предоставянето на отговор или информация по така формулираното искане на заявителя е практически невъзможно. Отделно от това, изменения на кадастрална карта и регистри за територията, администрирана от СГКК-Варна, са извършвани единствено и само по реда на глава шеста от ЗКИР, а документите и актовете, съдържащи се в тези административни преписки, не представляват обществена информация по смисъла на чл. 2, ал. 1 от ЗДОИ. Достъп до тези документи и актове се предоставя по общия ред – по АПК, по силата на препращащата разпоредба на чл. 8, т. 1 от ЗДОИ.

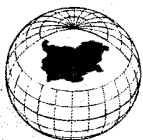
Искането, посочено под номер 3, се отнася до предоставяне на тристранни протоколи за мястото на всички нематериализирани граници между имоти, нанесени в КК и КИР. **Такива протоколи не се съдържат в СГКК-Варна.** В хода на изработване на кадастралната карта са изготвени *протоколи за удостоверяване на означени граници на поземлени имоти /обр. 0530 към чл. 39, ал. 5 от Наредба № 3 за съдържанието, създаването и поддържането на кадастралната карта и кадастралните регистри от 28.04.2005г./*. В случай, че заявителят е имал предвид именно тези протоколи, информацията, съдържаща се в тях, е обществена по смисъла на ЗДОИ и достъп до нея следва да бъде предоставен.

Заявителят е посочил, че желас да получи исканата информация на хартиен и или технически носител /CD/DVD диск или USB флаш памет/ и желае предоставянето на възможност за предварителен преглед на документите, което по същността си представлява искане за предоставяне на достъп до информацията чрез устна справка. Протоколите за удостоверяване на означени граници се съдържат единствено върху хартиен носител. Обработката им, с цел – да бъдат предоставени на технически носител, е свързана с необосновано увеличаване на разходите по предоставянето. В случая, са налице и двете хипотези на чл. 27, ал. 1 от ЗСОИ – по т. 1 и по т. 2, поради което, в тази му част, искането за предоставяне на технически носител следва да бъде оставено без уважение. Видно от изложеното по-горе относно обема обществена информация, предоставянето ѝ на хартиен носител, също е свързано с необосновано увеличаване на разходите, поради което и на основание чл. 27, ал. 1, т. 2 от ЗДОИ, определям, като форма на предоставяне на достъп: **устна справка**.

По отношение на посоченото в евентуалност искане на заявителя: само част от исканата обществена информация да бъде предоставена на хартиен носител по същото не е възможно произнасяне в настоящия момент поради липсата на конкретизация. Няма пречка това искане да бъде формулирано устно, на място, след извършване на устната справка до обществената

АГЕНЦИЯ ПО ГЕОДЕЗИЯ, КАРТОГРАФИЯ И КАДАСТЪР ГР. ВАРНА

052/635620;634638, varna@cadastre.bg, acad_varna@mail.bg,
БУЛСТАТ:130362903



информация – предмет на настоящото решение, и същото да бъде уважено, при липса на фактическа трудност за изпълнение.

Заявителят, въпреки изрично отправеното му от административния орган писмо за изправяне на недостатъци, не е представил доказателства за правосубектност и представителната власт, към момента на подаване на заявлението за достъп до обществена информация. Намирам, с оглед целта на закона - ЗДОИ, както и факта, че е представено решението за регистрация на юридическото лице – заявител, че не следва да се прилага санкцията на чл. 56, ал. 2 от АПК. Не е налице пречка същите да бъдат представени при осигуряване достъп до исканата обществена информация, като условие за това.

Заявлението е частично основателно, тъй като съдържа искане за предоставяне на обществена, по смисъла на чл. 2, ал. 1 от ЗДОИ, информация.

С оглед гореизложеното и на основание чл. 4, ал. 1 и ал. 3 и чл. 28, ал. 2 и чл. 34, ал. 1 от Закона за достъп до обществена информация

РЕШИХ

РАЗРЕШАВАМ достъп до обществената информация на „Сдружение за оптимизиране на правосъдието и администрацията“, рег. по ф. д. № 252/2007г по описа на ВФС, със седалище в гр. Варна и адрес на управление: бул. „Владислав Варненчик“ 133, вх. А, ап. 43, представлявано от Юлиан Атанасов Чолаков от гр. Варна, която информация се съдържа в протоколи за удостоверяване на означени граници на поземлени имоти чрез форма за достъп: устна справка, след предоставяне на актуално фирмено състояние на юридическото лице – заявител.

Определям срок за предоставяне на разрешения достъп до информация: 30 /тридесет/ дни, считано от датата на влизане в сила на настоящото решение, във времето между 9.00 до 11.00 всеки вторник и четвъртък от седмицата в служебно помещение на Служба по геодезия, картография и кадастър – Варна, определено от началника на СГКК – Варна при явяване на заявителя.

Решението подлежи на обжалване пред АС-Варна в 14-дневен срок от датата на съобщаването.

Началник на СГКК – гр. ВАРНА:

/инж. Кр. Божкова/

СЛУЖБА ПО ГЕОДЕЗИЯ, КАРТОГРАФИЯ И КАДАСТЪР – ГР. ВАРНА

052/635620;634638, varna@cadastre.bg, acad_varna@mail.bg,
БУЛСТАТ: 130362903