

срок 1.12.2017




# ОБЩИНА ВАРНА

## ДИРЕКЦИЯ „ПРАВНО-НОРМАТИВНО ОБСЛУЖВАНЕ“

с.д. 18534 / 24.11.17

ДОИ17000102ВН

**ДО**  
**АДМИНИСТРАТИВЕН СЪД**  
**ГР. ВАРНА**  
**XXIX състав**



**Относно: а.д. 2248/2017 г.**

**От Нора Момчева – Секретар на Община Варна,**  
**чрез процесуален представител**  
**юрисконсулт Лора Гоцева**

**УВАЖАЕМИ АДМИНИСТРАТИВЕН СЪДИЯ,**

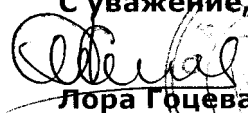

Съгласно Разпореждане 18432/14.11.2017 г. по горепосоченото дело и предоставената ни възможност да ангажираме доказателства, моля да приемете заверено за вярност копие от протокол за предоставяне на достъп до обществена информация от 04.08.2017 г., касаещ преписката.

Тъй като насрещната страна не би се съгласила да ангажираме гласни доказателства, моля да допуснете съдебно – техническа експертиза, вещо лице, след запознаване с кадастрален план на гр. Варна от 1965 г. да отговори на следните въпроси:

1. Техническото състояние на кадастрален план от 1965 г. позволява ли да се сканира или копира?
2. Как следва да се преобразува кадастралният план в цифров вид, съобразно приложение 9 към чл. 83 от Наредба РД-02-20-5/15.12.2016 г.?
3. Каква трябва да е резолюцията за да се преобразува в електронен вариант?

Приложение: препис за другата страна

С уважение,

  
**Лора Гоцева**  


Юрисконсулт при Община Варна