

N 40



Зам. - министър:

Е. ЗАХАРКИЕВА
Заповед за заместване

№ РД-02-14-1107/04.07.2011 г.

от 04.07.2011 до 05.07.2011 г.

РЕПУБЛИКА БЪЛГАРИЯ

МИНИСТЕРСТВО НА РЕГИОНАЛНОТО РАЗВИТИЕ И БЛАГОУСТРОЙСТВОТО

УТВЪРЖДАВАМ:



(подпис и печат)

МИНИСТЪР: РОСЕН ТЛЕВНЕЛИЕВ
(име и фамилия)

АКТ № 1201

ЗА ИЗКЛЮЧИТЕЛНА ДЪРЖАВНА СОБСТВЕНОСТ

Регистър: 2

Досие (РЗ) 1201

| 1. ДАТА НА СЪЗДАВАНЕ | 05.07.2011 г. | | | | | | | | | | | | | | | | | | | | | | | | | | | | | | | | | | | | | | | | | | |
|-----------------------------|---|--------------|----|--------------|--------------|---|---|---|--------------|--------------|---|--------------|--------------|---|--------------|--------------|---|--------------|--------------|---|--------------|--------------|---|--------------|--------------|---|--------------|--------------|----|--------------|--------------|---|--------------|--------------|----|--------------|--------------|---|--------------|--------------|----|--------------|--------------|
| 2. ПРАВНО ОСНОВАНИЕ | Чл. 18, ал. 1 от Конституцията на Република България чл. 69 и чл. 71 от Закона за държавната собственост т. 2 от Списъка на МК(ДВ, бр. 41/1992 г.) чл. 47, т. 7 и чл. 50, ал. 1, т. 2 от Закона за културното наследство § 10, ал. 1 от ПЗР на Закона за културното наследство | | | | | | | | | | | | | | | | | | | | | | | | | | | | | | | | | | | | | | | | | | |
| 3. ВИД И ОПИСАНИЕ НА ИМОТА | Паметник на градинското и парковото изкуство "ИСТОРИЧЕСКО ЯДРО НА МОРСКАТА ГРАДИНА", гр. Варна, район "Одесос" Площ 111301 кв.м. Част от територията на обявеното за паметник от национално значение "Историческо ядро на Морската градина, Варна" - т. 2 от Списъка за обявяване на единични паметници на градинското и парковото изкуство на Министерство на културата, публикуван в ДВ, бр. 41/1992 г., идентична с поземлен имот (ПИ) с идентификатор 10135.1509.1 с площ от 111 301 кв.м по Виж раздел 8 | | | | | | | | | | | | | | | | | | | | | | | | | | | | | | | | | | | | | | | | | | |
| 4. МЕСТОНАХОЖДЕНИЕ НА ИМОТА | Община Варна, Област Варна район "Одесос" | | | | | | | | | | | | | | | | | | | | | | | | | | | | | | | | | | | | | | | | | | |
| 5. ГРАНИЦИ НА ИМОТА | Координати на точките, определящи границите на поземления имот (координатна система 1970 г.): <table border="1"> <thead> <tr> <th>№</th> <th>X</th> <th>Y</th> <th>№</th> <th>X</th> <th>Y</th> </tr> </thead> <tbody> <tr> <td>1</td> <td>4 685 698,67</td> <td>9 641 387,26</td> <td>7</td> <td>4 685 669,10</td> <td>9 641 419,98</td> </tr> <tr> <td>2</td> <td>4 685 688,36</td> <td>9 641 398,90</td> <td>8</td> <td>4 685 658,76</td> <td>9 641 430,95</td> </tr> <tr> <td>3</td> <td>4 685 688,10</td> <td>9 641 399,41</td> <td>9</td> <td>4 685 651,90</td> <td>9 641 438,73</td> </tr> <tr> <td>4</td> <td>4 685 683,85</td> <td>9 641 404,01</td> <td>10</td> <td>4 685 634,75</td> <td>9 641 450,02</td> </tr> <tr> <td>5</td> <td>4 685 683,42</td> <td>9 641 404,30</td> <td>11</td> <td>4 685 630,95</td> <td>9 641 453,75</td> </tr> <tr> <td>6</td> <td>4 685 683,35</td> <td>9 641 404,34</td> <td>12</td> <td>4 685 630,70</td> <td>9 641 453,92</td> </tr> </tbody> </table> | № | X | Y | № | X | Y | 1 | 4 685 698,67 | 9 641 387,26 | 7 | 4 685 669,10 | 9 641 419,98 | 2 | 4 685 688,36 | 9 641 398,90 | 8 | 4 685 658,76 | 9 641 430,95 | 3 | 4 685 688,10 | 9 641 399,41 | 9 | 4 685 651,90 | 9 641 438,73 | 4 | 4 685 683,85 | 9 641 404,01 | 10 | 4 685 634,75 | 9 641 450,02 | 5 | 4 685 683,42 | 9 641 404,30 | 11 | 4 685 630,95 | 9 641 453,75 | 6 | 4 685 683,35 | 9 641 404,34 | 12 | 4 685 630,70 | 9 641 453,92 |
| № | X | Y | № | X | Y | | | | | | | | | | | | | | | | | | | | | | | | | | | | | | | | | | | | | | |
| 1 | 4 685 698,67 | 9 641 387,26 | 7 | 4 685 669,10 | 9 641 419,98 | | | | | | | | | | | | | | | | | | | | | | | | | | | | | | | | | | | | | | |
| 2 | 4 685 688,36 | 9 641 398,90 | 8 | 4 685 658,76 | 9 641 430,95 | | | | | | | | | | | | | | | | | | | | | | | | | | | | | | | | | | | | | | |
| 3 | 4 685 688,10 | 9 641 399,41 | 9 | 4 685 651,90 | 9 641 438,73 | | | | | | | | | | | | | | | | | | | | | | | | | | | | | | | | | | | | | | |
| 4 | 4 685 683,85 | 9 641 404,01 | 10 | 4 685 634,75 | 9 641 450,02 | | | | | | | | | | | | | | | | | | | | | | | | | | | | | | | | | | | | | | |
| 5 | 4 685 683,42 | 9 641 404,30 | 11 | 4 685 630,95 | 9 641 453,75 | | | | | | | | | | | | | | | | | | | | | | | | | | | | | | | | | | | | | | |
| 6 | 4 685 683,35 | 9 641 404,34 | 12 | 4 685 630,70 | 9 641 453,92 | | | | | | | | | | | | | | | | | | | | | | | | | | | | | | | | | | | | | | |

Виж раздел 8

ВАРНА С. ОБЩИНА

6. ПРЕДОСТАВЕНИ ПРАВА ВЪРХУ ИМОТА:

(акт за предоставяне, срок, приобретатели)

7. АКТОСЪСТАВИТЕЛ (трите имена и длъжност)

Тодорка Асенова Анева – държавен експерт в дирекция "Държавна собственост и жилищна политика"

(подпис)

8. ЗАБЕЛЕЖКИ

Продължение от раздел 3: одобрените със Заповед № РД-18-98/10.11.2008 г. Кадастрална карта и кадастрални регистри (КККР) на гр.Варна, район Приморски, съгласно скица № 7416/07.04.2010 г., издадена от Служба по геодезия, картография и кадастър, гр.Варна.

След приемането на КККР на район "Приморски" и на район "Одесос", гр.Варна, "Историческо ядро на Морската градина, Варна" е обозначено с два ПИ с идентификатори 10135.2561.1 и 10135.1509.1 с обща площ 441 933 кв.м.

За ПИ с идентификатор № 10135.2561.1, гр.Варна, район "Приморски", е съставен акт за изключителна държавна собственост № 1202...105.07.2011 г.

На основание чл.14, т.14 от Закона за културното наследство имотът се управлява от министъра на културата.


Документите за съставянето на акта са предоставени от АГКК с писмо вх.№ 90-05-591 (1)/23.04.2010 г. и от Министерство на културата с писмо вх.№ 90-05-591/30.04.2010 г.

За паметник от национално значение "ИСТОРИЧЕСКО ЯДРО НА МОРСКАТА ГРАДИНА", гр.Варна, е съставен стар АИДС № 40/18.03.1997 г.

Продължение от раздел 5:

| № | X | Y | № | X | Y |
|----|--------------|--------------|----|--------------|--------------|
| 13 | 4 685 626,13 | 9 641 456,99 | 28 | 4 685 557,45 | 9 641 463,79 |
| 14 | 4 685 622,47 | 9 641 458,90 | 29 | 4 685 556,96 | 9 641 463,98 |
| 15 | 4 685 622,14 | 9 641 459,07 | 30 | 4 685 556,17 | 9 641 464,28 |
| 16 | 4 685 620,57 | 9 641 459,60 | 31 | 4 685 555,94 | 9 641 465,33 |
| 17 | 4 685 618,48 | 9 641 460,29 | 32 | 4 685 534,16 | 9 641 442,30 |
| 18 | 4 685 614,96 | 9 641 460,82 | 33 | 4 685 451,01 | 9 641 372,63 |
| 19 | 4 685 603,56 | 9 641 459,63 | 34 | 4 685 414,07 | 9 641 342,60 |
| 20 | 4 685 595,88 | 9 641 460,05 | 35 | 4 685 398,63 | 9 641 329,43 |
| 21 | 4 685 589,33 | 9 641 464,48 | 36 | 4 685 379,59 | 9 641 313,38 |
| 22 | 4 685 585,00 | 9 641 465,38 | 37 | 4 685 370,48 | 9 641 314,23 |
| 23 | 4 685 585,67 | 9 641 465,70 | 38 | 4 685 345,23 | 9 641 300,01 |
| 24 | 4 685 586,40 | 9 641 466,66 | 39 | 4 685 285,85 | 9 641 267,33 |
| 25 | 4 685 565,61 | 9 641 461,16 | 40 | 4 685 285,83 | 9 641 265,66 |
| 26 | 4 685 564,38 | 9 641 460,83 | 41 | 4 685 285,53 | 9 641 263,68 |
| 27 | 4 685 559,88 | 9 641 461,54 | 42 | 4 685 284,94 | 9 641 261,77 |

Виж раздел 8 на лист 2



ВАРНО С ОРИГИНАЛ



РЕПУБЛИКА БЪЛГАРИЯ

МИНИСТЕРСТВО НА РЕГИОНАЛНОТО РАЗВИТИЕ И БЛАГОУСТРОЙСТВОТО

УТВЪРЖДАВАМ:

(подпис и печат)

МИНИСТЪР:

(име и фамилия)

АКТ № 1201


ЗА ИЗКЛЮЧИТЕЛНА ДЪРЖАВНА СОБСТВЕНОСТ

Регистър: 2

Досие (РЗ) 1201

ЛИСТ 7

| | |
|-----------------------------|--|
| 1. ДАТА НА СЪЗДАВАНЕ | |
| 2. ПРАВНО ОСНОВАНИЕ | |
| 3. ВИД И ОПИСАНИЕ НА ИМОТА | |
| 4. МЕСТОНАХОЖДЕНИЕ НА ИМОТА | |
| 5. ГРАНИЦИ НА ИМОТА | |



6. ПРЕДОСТАВЕНИ ПРАВА ВЪРХУ ИМОТА:

(акт за предоставяне, срок, приобретатели)


7. АКТОСЪСТАВИТЕЛ (трите имена и длъжност)

.....
(подпис)

8. ЗАБЕЛЕЖКИ

Продължение от раздел 8 на лист 6:

| № | X | Y | № | X | Y |
|-----|--------------|--------------|-----|--------------|--------------|
| 343 | 4 685 176,90 | 9 641 183,81 | 366 | 4 685 475,77 | 9 641 203,39 |
| 344 | 4 685 174,21 | 9 641 186,02 | 367 | 4 685 505,33 | 9 641 221,56 |
| 345 | 4 685 178,37 | 9 641 191,04 | 368 | 4 685 494,97 | 9 641 212,03 |
| 346 | 4 685 192,45 | 9 641 180,12 | 369 | 4 685 488,52 | 9 641 219,07 |
| 347 | 4 685 214,37 | 9 641 163,29 | 370 | 4 685 498,89 | 9 641 228,60 |
| 348 | 4 685 222,80 | 9 641 156,56 | 371 | 4 685 577,72 | 9 641 273,17 |
| 349 | 4 685 223,72 | 9 641 154,52 | 372 | 4 685 571,59 | 9 641 279,91 |
| 350 | 4 685 212,16 | 9 641 144,03 | 373 | 4 685 574,71 | 9 641 282,72 |
| 351 | 4 685 203,53 | 9 641 151,54 | 374 | 4 685 573,31 | 9 641 284,30 |
| 352 | 4 685 201,41 | 9 641 153,35 | 375 | 4 685 575,40 | 9 641 286,14 |
| 353 | 4 685 487,88 | 9 641 214,53 | 376 | 4 685 576,73 | 9 641 284,52 |
| 354 | 4 685 497,84 | 9 641 203,70 | 377 | 4 685 580,04 | 9 641 287,42 |
| 355 | 4 685 483,31 | 9 641 190,09 | 378 | 4 685 580,33 | 9 641 287,15 |
| 356 | 4 685 484,44 | 9 641 188,81 | 379 | 4 685 582,20 | 9 641 288,83 |
| 357 | 4 685 473,42 | 9 641 179,04 | 380 | 4 685 584,62 | 9 641 286,13 |
| 358 | 4 685 471,73 | 9 641 180,89 | 381 | 4 685 586,72 | 9 641 283,74 |
| 359 | 4 685 465,47 | 9 641 187,53 | 382 | 4 685 587,93 | 9 641 282,47 |
| 360 | 4 685 461,33 | 9 641 183,65 | 383 | 4 685 587,00 | 9 641 281,59 |
| 361 | 4 685 459,28 | 9 641 185,85 | 384 | 4 685 586,02 | 9 641 280,72 |
| 362 | 4 685 463,48 | 9 641 189,88 | 385 | 4 685 245,61 | 9 641 139,48 |
| 363 | 4 685 455,00 | 9 641 198,95 | 386 | 4 685 253,44 | 9 641 133,39 |
| 364 | 4 685 451,06 | 9 641 203,32 | 387 | 4 685 247,93 | 9 641 126,19 |
| 365 | 4 685 463,74 | 9 641 215,27 | 388 | 4 685 240,21 | 9 641 132,60 |





СЛУЖБА ПО ГЕОДЕЗИЯ, КАРТОГРАФИЯ И КАДАСТЪР - гр. ВАРНА

9000, Бул. "ЦАР ОСВОБОДИТЕЛ" №76Г, ет.6, 052/635620; 634638,
varna@cadastre.bg, acad_varna@mail.bg, БУЛСТАТ:130362903

СКИЦА НА ПОЗЕМЛЕН ИМОТ № 20661 / 08.08.2011 г.

Поземлен имот с идентификатор **10135.1509.1**

Гр. Варна, общ. Варна, обл. Варна

По кадастралната карта и кадастралните регистри, одобрени със Заповед РД-18-98 / 10.11.2008г.

на ИЗПЪЛНИТЕЛЕН ДИРЕКТОР НА АГКК

Последно изменение със заповед: няма издадена заповед за изменение в КККР

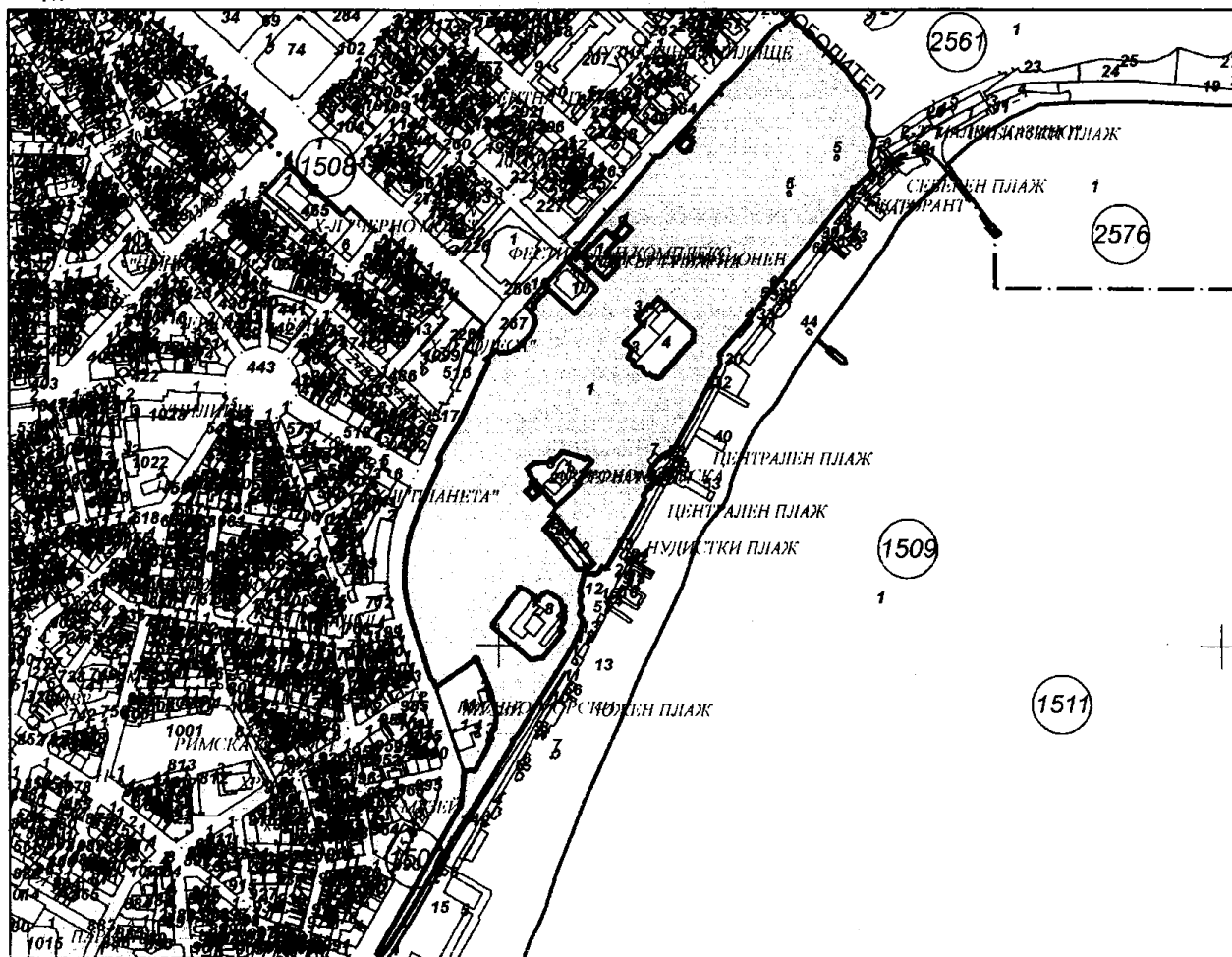
Адрес на поземления имот: гр. Варна, район Одесос, п.к. 9000, "ИСТОРИЧЕСКО ЯДРО НА МОРСКАТА ГРАДИНА"

Площ: 111301 кв.м

Трайно предназначение на територията: Защитена

Начин на трайно ползване: Обществен селищен парк, градина

Координатна система 1970г.



М 1:7000

Стар идентификатор: няма
Номер по предходен план: 4

Скица № 20661 / 08.08.2011 г. издадена въз основа на документ с входящ № 99 / 17934 / 12.07.2011 г.

Изработил:

инж.Татяна Кюркчиева



инж. Красимира Божкова/

2011-08-19 17:08:11



Съседни: 10135.1507.517, 10135.1509.6, 10135.1507.993, 10135.1509.5, 10135.1509.11, 10135.1509.8,
10135.1509.7, 10135.1509.12, 10135.2561.7, 10135.1509.4, 10135.2561.1, 10135.1509.2, 10135.1508.264,
10135.1509.9, 10135.1508.265, 10135.1509.3, 10135.1509.10, 10135.1509.16, 10135.1508.266,
10135.1508.267

Собственици:

1. РЕПУБЛИКА БЪЛГАРИЯ

Няма данни за идеалните части

Акт за публична държавна собственост (при първоначална регистр.) № 1201 от 05.07.2011г., издаден от МРРБ

Носители на други вещни права:

няма данни

Скицата да послужи за: **АКТУВАНЕ**

Скица № 20661 / 08.08.2011 г. издадена въз основа на документ с входящ № 99/17934 / 12.07.2011 г.

Изработил:

инж.Татяна Кюркчиева



инж. Красимира Божкова

2011-15-192114.07.11г